





# Vallée de la Fures – Pont du bœuf

Lieux : Rives

 Difficulté	 Distance	 Dénivelé	 Durée
<b>FACILE</b>	<b>6 KM</b>	<b>120 M</b>	<b>1H30</b>



GPS  
45.88927  
5.485718

7,4KM

2H

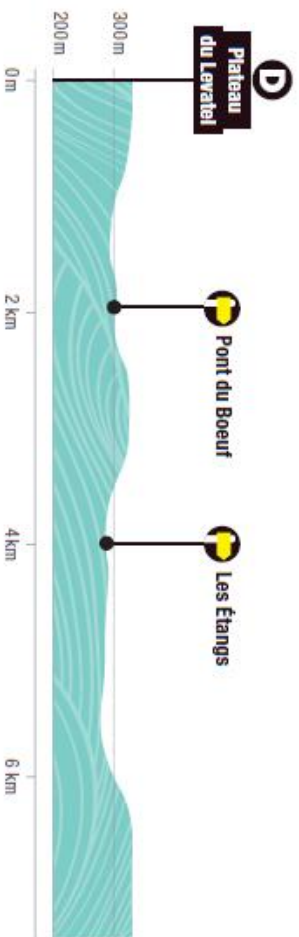
120M  
alt. min : 349  
alt. max : 415



## 5 LA VALLÉE DE LA FURE

CÔTE VALLÉE DE L'ISÈRE

Et au milieu coule une rivière... la Fure, qui prend sa source dans le lac de Paladru pour se nicher au creux d'un vallon boisé. Le sentier, ombragé et rafraîchissant, dévoile une facette méconnue de Rives et offre une immersion paisible au plus près de ce cours d'eau qui a permis la richesse du territoire avec ses nombreux moulins, forges, papeteries...



### À VOIR !

Lévez les yeux sur le viaduc ferroviaire de Pont-du-Boeuf qui franchit La Fure de ses 45 m de haut et 275 m de long, en reliant Rives et Réaumont. Inauguré en 1857, il est à l'époque une prouesse technique avec ses 16 magnifiques arches.

