





La Crypte de St Sixte

Lieux : Merlas

 Difficulté	 Distance	 Dénivelé	 Durée
MOYEN	6 KM	250 M	2H



DESTINATION
PAYS
VOIRONNAIS

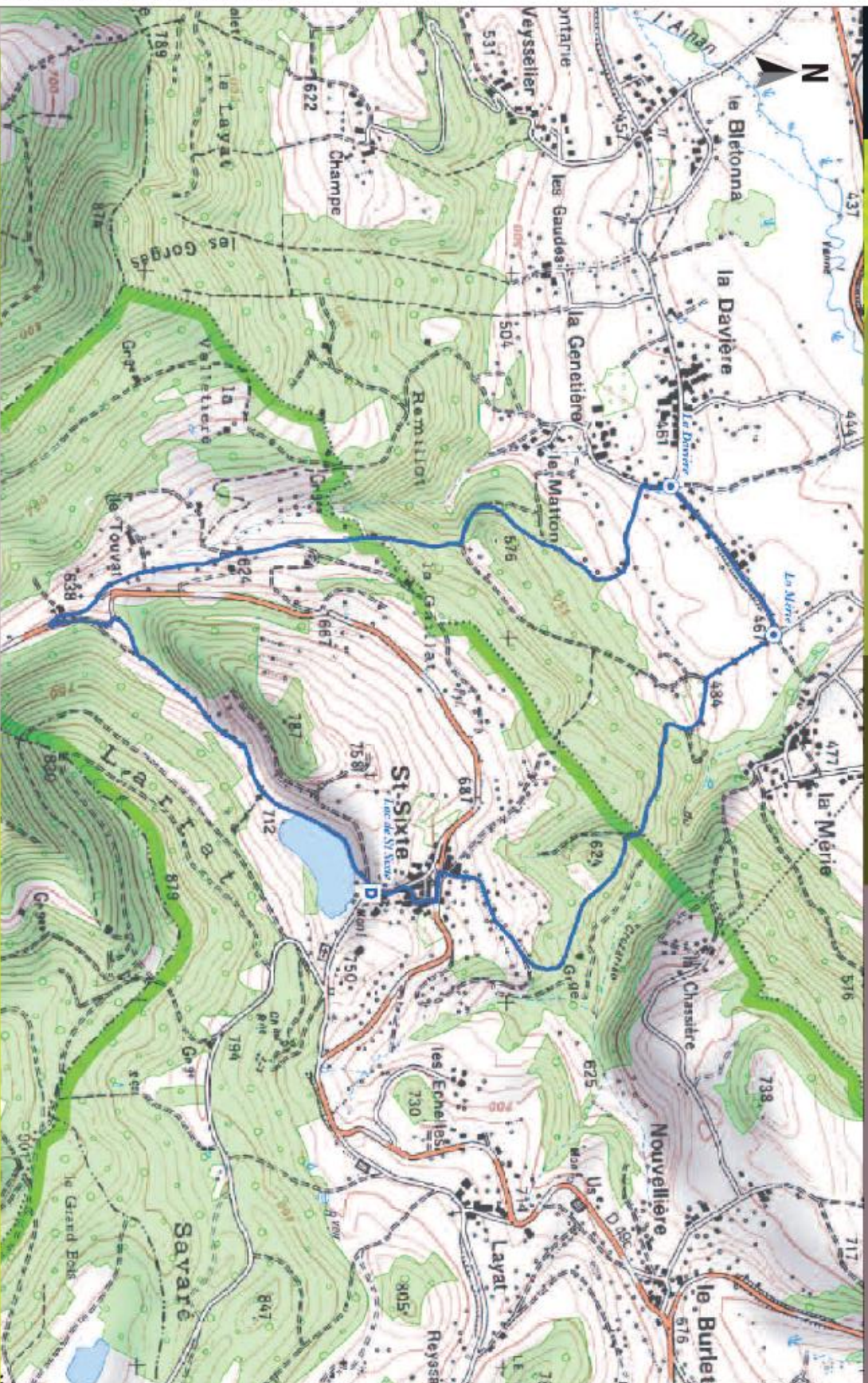
LAC DE PALADRU

CHARTREUSE

VOIRON

RANDONNÉE PÉDESTRE

LA CRYPTTE DE SAINT-SIXTE



BALISAGE DU CIRCUIT

Bonne direction



Changement de direction



Mauvaise direction



RECOMMANDATION :
RESPECTEZ LES PRAIRES
ET LES CULTURES
EN RESTANT TOUJOURS
SUR L'ITINÉRAIRE BALISÉ.

Chartreuse



2h

6 km



245 m de dénivellé



ÉTAPES
DU CIRCUIT



P PARKING
DE ST-SIXTE, MERLAS

- Lac de SaintSixte
- La Davière
- La Mérie
- Lac de SaintSixte