





# Boucle Roche Corbière

Lieux : Tullins

 Difficulté	 Distance	 Dénivelé	 Durée
<b>MOYEN</b>	<b>4,5 KM</b>	<b>100 M</b>	<b>1H30</b>



**D** GPS  
46.279591  
5.467310

4.2 KM

**1 H 15**

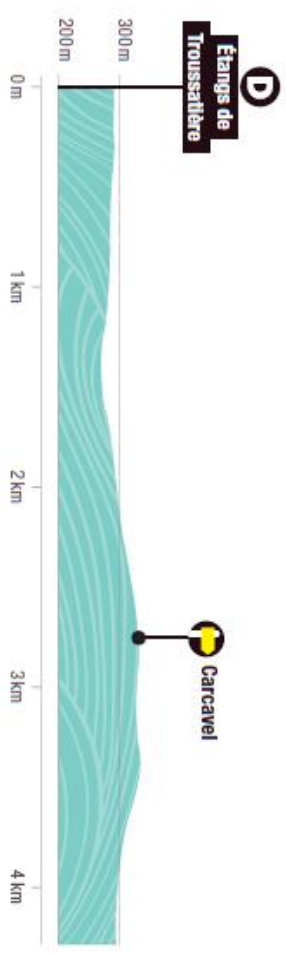
**80M**  
alt. min : 284  
alt. max : 383



### 3 GORGES DE ROCHES CORBIÈRE

CÔTÉ VALLÉE DE LISÈRE

Une vraie balade bucolique aux ambiances naturelles douces et variées. Au bout d'un petit plateau discret, une combe paisible débouche sur deux étangs de pêche puis sur une surprenante gorge en sous-bois. Le parcours se termine par une campagne ouverte sur les noyaeries. L'escapade est idéale en été pour profiter de la fraîcheur des lieux.



**LE+**  
La vallée de l'Isère est l'un des terroirs de l'AOP Noix de Grenoble. Profitez des ventes à la ferme à proximité pour apprécier ce fruit savoureux et plein de bienfaits pour la santé !

