






Bois des Chartreux

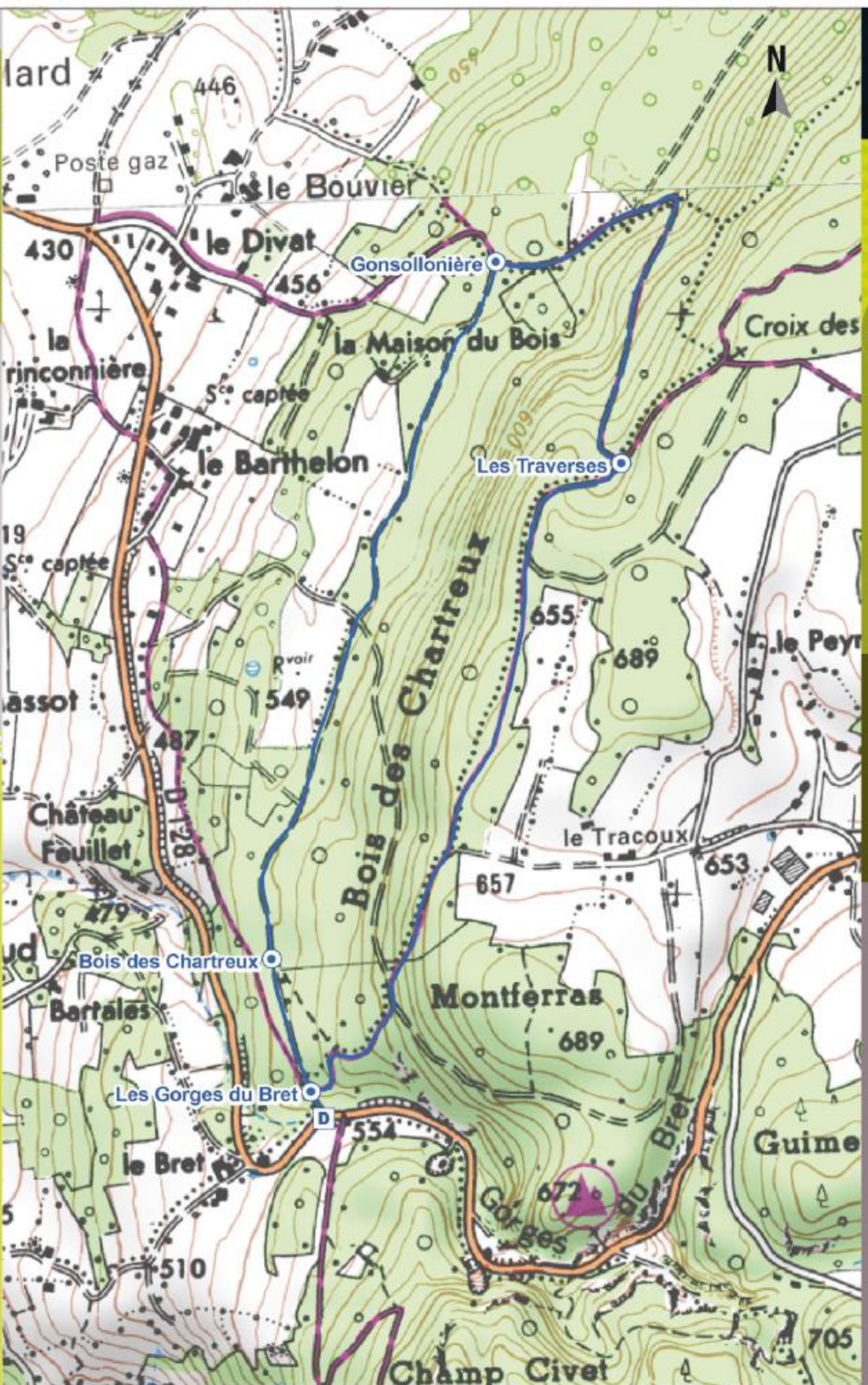
Lieux : Coublevie

 Difficulté	 Distance	 Dénivelé	 Durée
FACILE	4 KM	110 M	1H30



DESTINATION
PAYS VOIRONNAIS
LAC DE PALADRU
CHARTREUSE
VOIRON

RANDONNÉE PÉDESTRE
BOIS DES CHARTREUX



BALISAGE DU CIRCUIT

- Boone direction
- Changement de direction
- Mauvaise direction

RECOMMANDATION:
RESPECTEZ LES PRAIRIES
ET LES CULTURES
EN RESTANT TOUJOURS
SUR L'ITINÉRAIRE BALISÉ.

Chartreuse
1h15

4 km
110 m de dénivellation

NIVEAU DE PRATIQUE

ÉTAPES DU CIRCUIT

PARKING À COUBLEVIE

- Gorges du Bret
- Les Traverses
- Gonsollonnière
- Bois des Chartreux
- Gorges du Bret