





Bocage de Bessey

Lieux : Saint Cassien

 Difficulté	 Distance	 Dénivelé	 Durée
MOYEN	6 KM	100 M	2H



DESTINATION
PAYS
VOIRONNAIS

LAC DE PALADRU
CHARTREUSE

VOIRON

RANDONNÉE PÉDESTRE
LE BOCCAGE DU BESSEY



ÉTAPES
DU CIRCUIT

D PARKING
DE L'ÉGLISE
À SAINT-CASSIEN

- Le Demoy
- Champ Picheron
- Gare de Réaumont
- L'Église
- Réaumont village
(Départ possible)
- Mercuel
- Le Bessey (334)
- Le Bessey (336)
- Les Bouleaux
- Le Demoy
- Saint-Casien Village

BALISAGE DU CIRCUIT

Bonne direction



Changement de direction



Mauvaise direction



RECOMMANDATION :
RESPECTER LES PRAIRIES
ET LES CULTURES
EN RESTANT TOUJOURS
SUR L'ITINÉRAIRE BALISÉ.

Plaines et coteaux



2h

8 km



60 m de dénivelé

